

«СОГЛАСОВАНО»

Начальник Управления по  
городскому хозяйству и  
жилью Администрации  
Артемовского городского округа  
А.В.Исаков



26.05.2022  
дата

«УТВЕРЖДАЮ»

Заведующий МБДОУ № 4  
Соколова Ю.А.

26.05.2022

дата



«СОГЛАСОВАНО»

Начальник ОГИБДД  
ОМВД России  
по Артемовскому району,  
майор полиции  
В.А. Брызгалов



26.05.2022  
дата

# ПАСПОРТ

дорожной безопасности образовательного учреждения

Муниципального бюджетного дошкольного образовательного учреждения

«Детский сад № 4»

2022

## Общие сведения

Муниципальное бюджетное дошкольное образовательное учреждение «Детский сад № 4»

Юридический адрес: 623784, Свердловская область, г. Артемовский, ул. Лесная, 10

Фактический адрес: 623784, Свердловская область, г. Артемовский, ул. Лесная, 10

Руководитель образовательного учреждения:

Заведующий Соколова Юлия Анатольевна 8(34363) 2-90-71

Ответственные работники муниципального органа образования

директор МКУ АГО «Центр обеспечения деятельности системы образования»

Деева Алена Анатольевна 8(34363) 2-40-38

Ответственные от Госавтоинспекции

Госинспектор ДН ОГИБДД ОМВД России по Артемовскому району

Зырянов Иван Владимирович 8(34363) 2-52-67

Ответственные за мероприятия по профилактике ДДТТ в МБДОУ №4

Старший воспитатель Зарубина Наталья Сергеевна 8(34363) 2-90-71

Руководитель дорожно-эксплуатационной  
организации, осуществляющей  
содержание улично-дорожной  
сети (УДС)\*

Шуклин Андрей Юрьевич, 8(34363) 2-45-42

Руководитель дорожно-эксплуатационной  
организации, осуществляющей  
содержание технических средств  
организации дорожного  
движения (ТСОДД)\*

Шуклин Андрей Юрьевич, 8(34363) 2-45-42

---

\* Дорожно-эксплуатационные организации, осуществляющие содержание УДС и ТСОДД, несут ответственность в соответствии с законодательством Российской Федерации (Федеральный закон «О безопасности дорожного движения» от 10 декабря 1995 г. № 196-ФЗ, Кодекс Российской Федерации об административных правонарушениях, Гражданский кодекс Российской Федерации).

Количество воспитанников 180

Наличие уголка по БДД Центр социализации 2-й этаж, в приемных 10 группах  
(если имеется, указать место расположения)

Наличие класса по БДД нет  
(если имеется, указать место расположения)

Наличие автогородка (площадки) по БДД нет

Наличие автобуса в образовательном учреждении нет  
(при наличии автобуса)

Владелец автобуса нет  
(образовательное учреждение, муниципальное образование и др.)

Время работы образовательного учреждения: 07.30 ч. – 17.30 ч.

Телефоны оперативных служб:

(34363) 2-45-42 – дорожно-эксплуатационная организация,  
осуществляющая содержание улично-дорожной сети (УДС)\*  
(34363) 2-52-67- ОГИБДД ОМВД

---

\* Дорожно-эксплуатационные организации, осуществляющие содержание УДС и ТСОДД, несут ответственность в соответствии с законодательством Российской Федерации (Федеральный закон «О безопасности дорожного движения» от 10 декабря 1995 г. № 196-ФЗ, Кодекс Российской Федерации об административных правонарушениях, Гражданский кодекс Российской Федерации).

## Содержание

### I. План-схемы образовательного учреждения.

1. Район расположения образовательного учреждения, пути движения транспортных средств и детей (обучающихся, воспитанников).
2. Организация дорожного движения в непосредственной близости от образовательного учреждения с размещением соответствующих технических средств организации дорожного движения, маршруты движения детей и расположение парковочных мест.
3. Маршруты движения организованных групп детей от образовательного учреждения к стадиону, парку или спортивно-оздоровительному комплексу.
4. Пути движения транспортных средств к местам разгрузки/погрузки и рекомендуемые безопасные пути передвижения детей по территории образовательного учреждения.

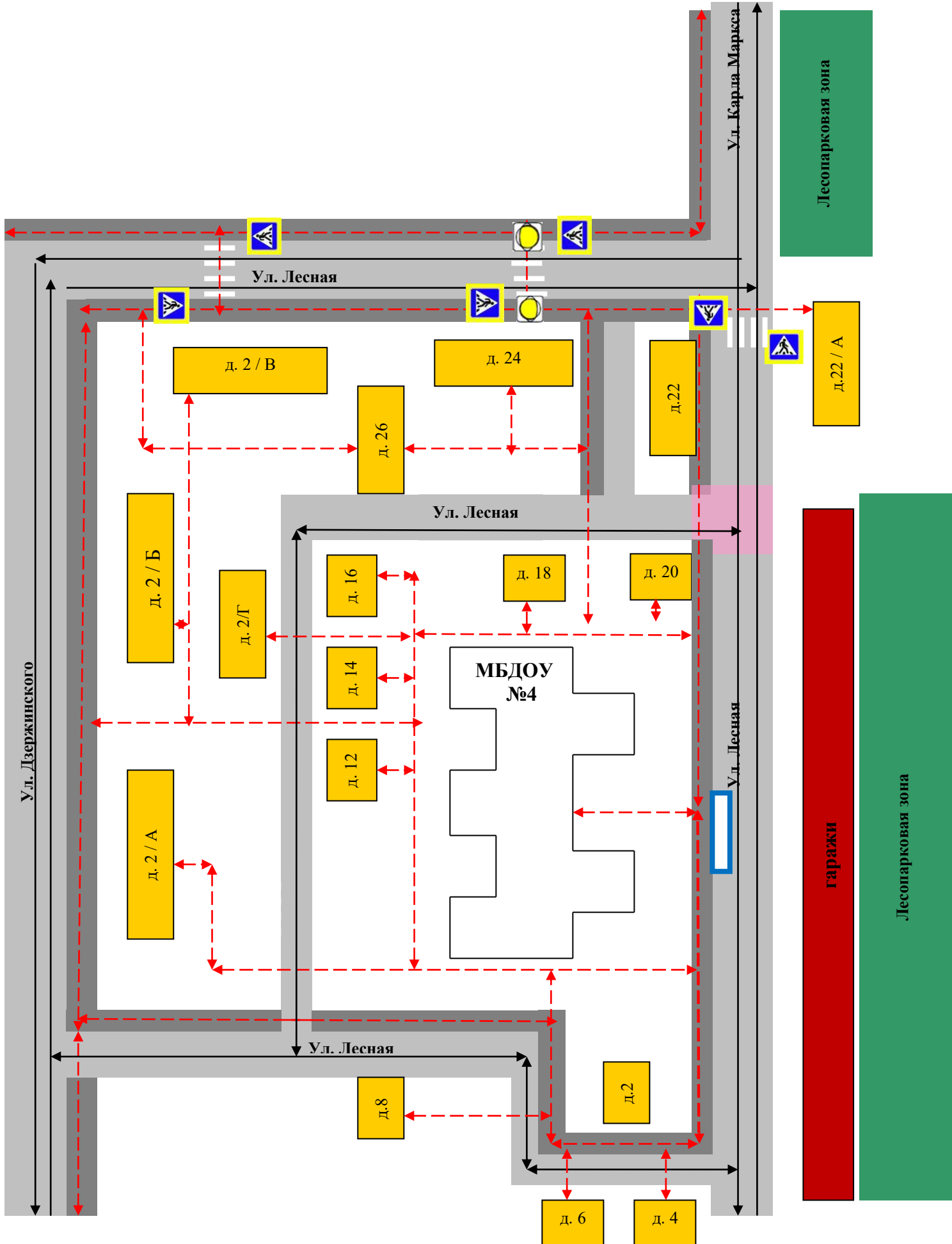
### II. Приложения

План-схема пути движения транспортных средств и детей (обучающихся, воспитанников) при проведении дорожных ремонтно-строительных работ вблизи образовательного учреждения

Уважаемые участники дорожного движения! Отзывы, предложения и рекомендации по организации улично-дорожной сети, пассажирских перевозок вы можете направлять на электронный адрес [1165011@mail.ru](mailto:1165011@mail.ru) Госавтоинспекции г.Артемовского или тел. (8343 63) 2-52-67.

# І. План-схема образовательного учреждения

## 1. Район расположения образовательного учреждения, пути движения транспортных средств и детей (обучающихся, воспитанников).



**Обозначения на схеме:**



- жилая застройка



- проезжая часть




- тротуар



- автономный светофор на солнечной батарее



- движение воспитанников в (из) учреждения



- движение транспортных средств



- опасный участок

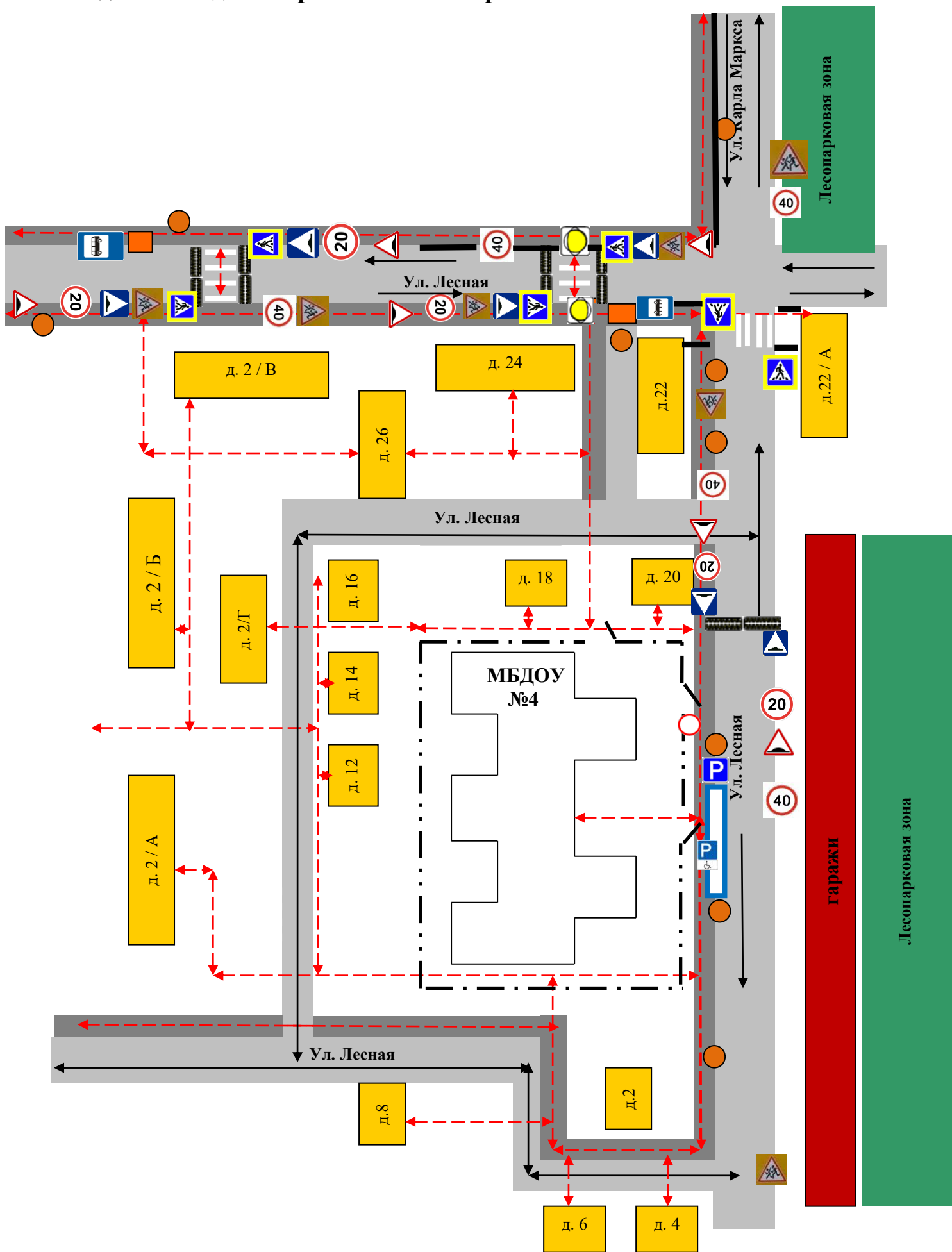


- гаражи












- парковка

2. Схема организации дорожного движения в непосредственной близости от образовательного учреждения с размещением соответствующих технических средств организации дорожного движения, маршрутов движения детей и расположения парковочных мест.

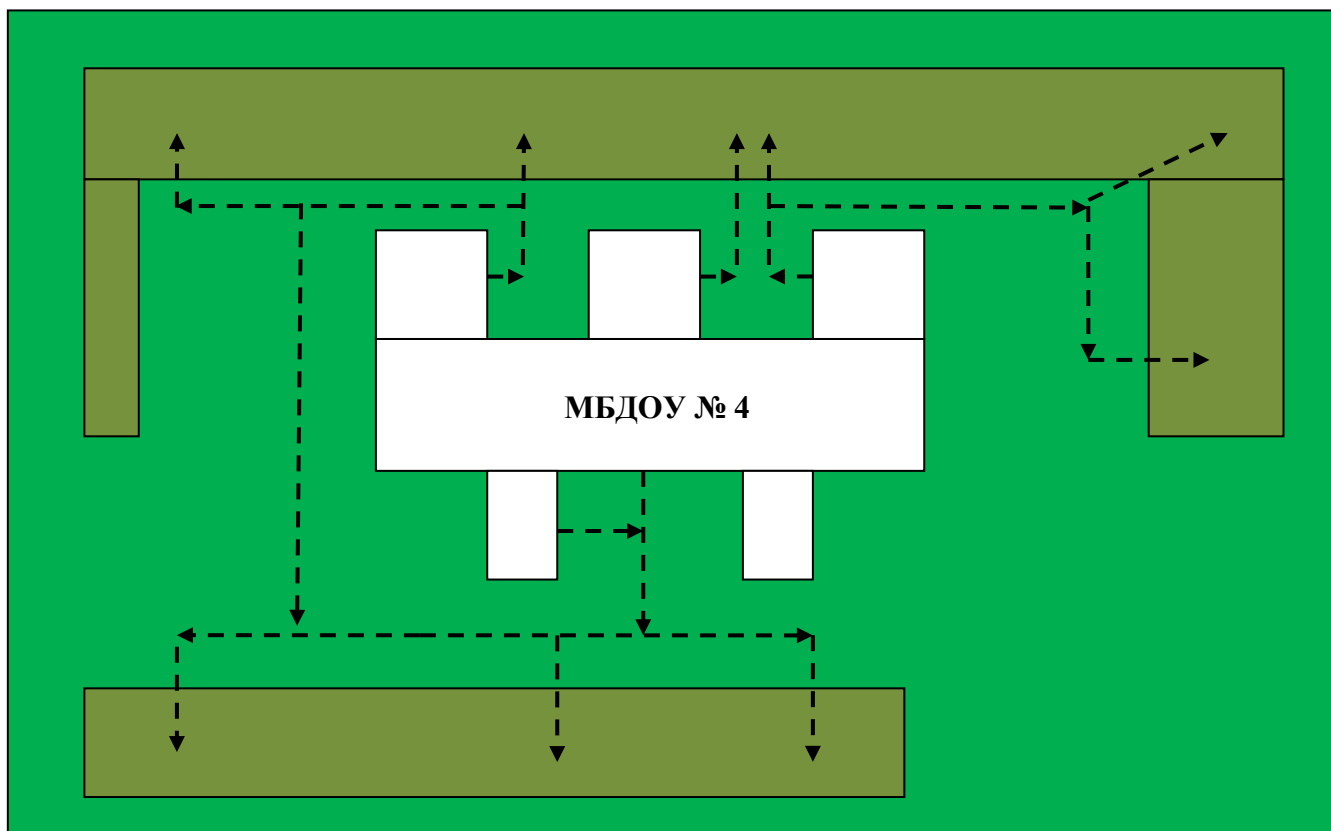




## Условные обозначения:

	ограждение образовательного учреждения
	искусственная неровность
	направление движения транспортного потока
	направление движения детей от остановок маршрутных транспортных средств
	автономный светофор на солнечной батарее
	искусственное освещение
	искусственная неровность
	парковка
	ограждение

### 3. Маршруты движения организованных групп детей от образовательного учреждения к стадиону, парку или спортивно-оздоровительному комплексу, к детским площадкам



#### Условные обозначения:



- территория детского сада

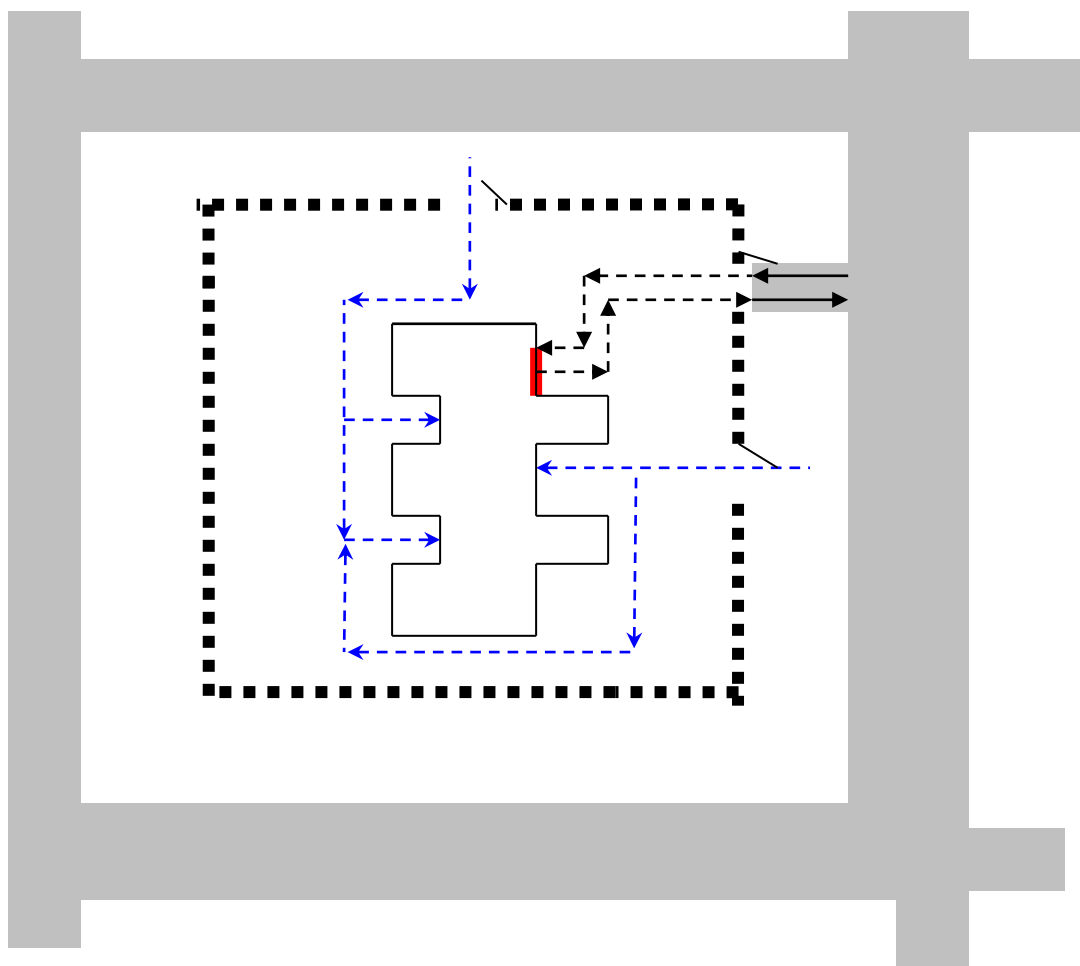


направление безопасного движения воспитанников к детским площадкам



- детские площадки

#### 4. Пути движения транспортных средств к местам разгрузки/погрузки и рекомендуемые безопасные пути передвижения детей по территории образовательного учреждения



↔ - въезд/ выезд грузовых транспортных средств;

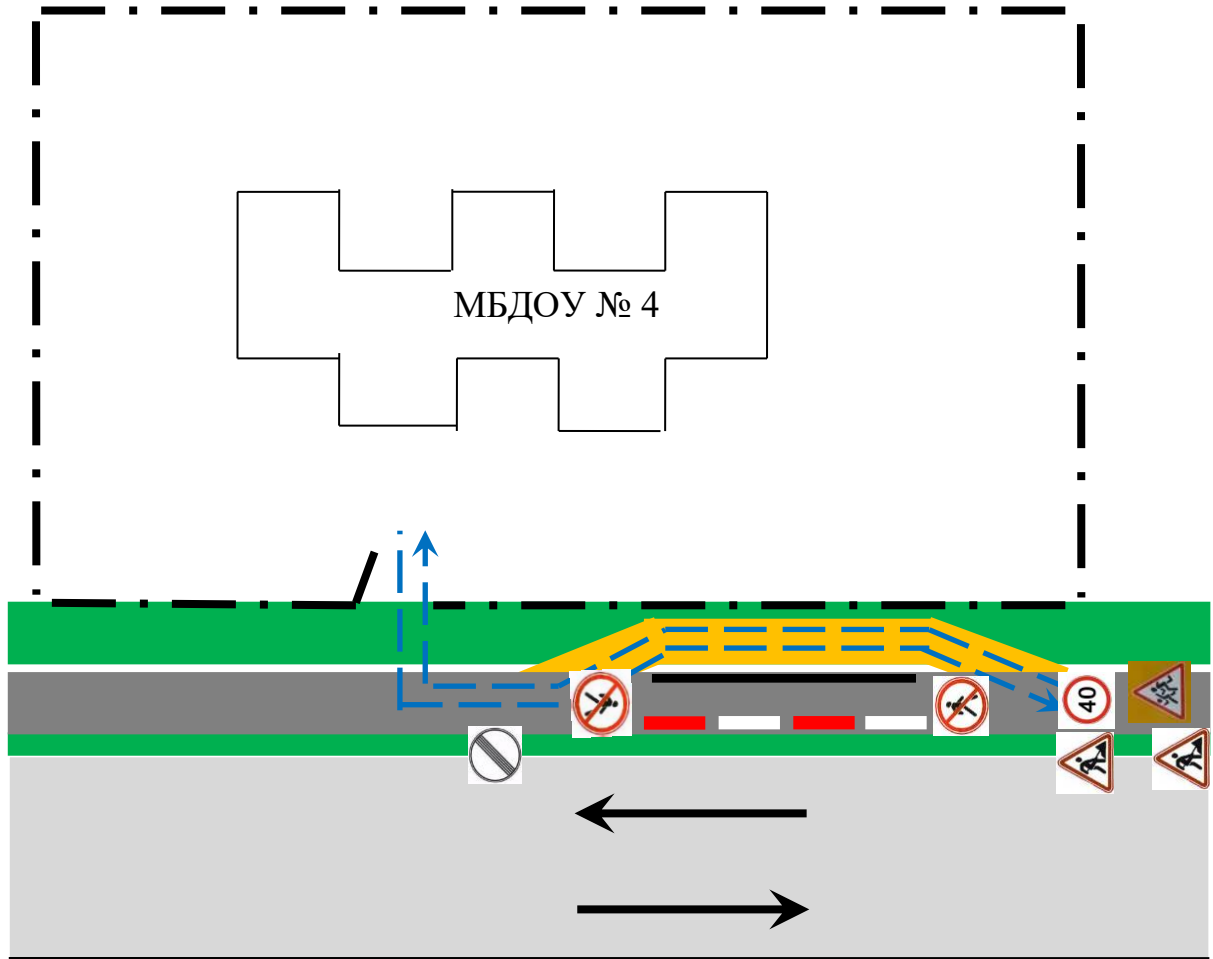
---▶ - движение транспортных средств по территории учреждения;

- - -▶ - движение воспитанников по территории учреждения;




■ - место погрузки/разгрузки.

## II. Приложение

### План-схема пути движения транспортных средств и детей (обучающихся, воспитанников) при проведении дорожных ремонтно-строительных работ вблизи образовательного учреждения



#### Условные обозначения:

-  Направление движения транспорта
-  Временная пешеходная дорожка
-  Рекомендуемое направление движения учащихся